




LEGENDE:




Geltungsbereich



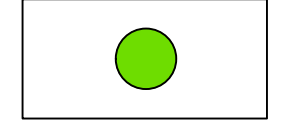
Feuchtwiese, stickstoffreich
ca. 15.890 m²



Schilf, ca. 400 m²



Horstgraben



Gehölz
Baum / Strauch



STADT ZWINGENBERG

"BEBAUUNGSPLAN WESTLICH DER PLATENALLEE II. BA"

BESTANDSPLAN AUSGLEICHSFLÄCHE

PLAN-Nr. 2	M.: 1 : 1000	AZ. S 663	S 663 Zeichnungen/Bestandsplan Ausgleichsfläche	1
------------	--------------	-----------	---	---

DATUM	BEARBEITER	PLANFERTIGSTELLUNG
29.05.2017	CU	
DATUM	BEARBEITER	PLANÄNDERUNG